

# Fotozoektocht Rijkevorsel

40 jaar De Noorderkempen • vier met ons mee!

## INLEIDING

In 2024 bestaat Woonmaatschappij De Noorderkempen 40 jaar. Daarom nemen we je graag mee doorheen ons werkingsgebied. De Noorderkempen heeft sociale woningen in Arendonk, Hoogstraten, Merksplas, Ravels & Rijkevorsel. In elk van deze gemeentes hebben we een fotozoektocht gemaakt. Elke tocht is ongeveer 8 kilometer lang, samen goed voor 40 kilometer plezier! Je kan de tocht te voet of met de fiets doen. Onderweg kom je langs heel wat woningen van De Noorderkempen. Op de volgende bladzijde vind je de route in **Rijkevorsel**.

## 1 HOE WERKT HET?

De foto's die je hierachter ziet, kom je onderweg tegen. Ze staan telkens aan de rechterkant van de weg, je kan de route dus veilig fietsen of wandelen. Het is de bedoeling om te noteren in welke volgorde je de foto's tegenkomt. Dus de foto die je eerst tegenkomt, geef je nummer 1 en zo verder. Bij elke foto hoort ook een letter. Als je de foto's met de letters in de juiste volgorde hebt gezet, krijg je een woord.

Heb je het juiste woord gevonden? Stuur dan de oplossing naar ons door en maak kans op een leuke prijs. Per gezin maak je één keer kans om te winnen. De antwoorden kunnen worden bezorgd **tot en met 30 november 2024** via:

- Facebook Messenger van De Noorderkempen of van één van de medewerkers van De Noorderkempen
- Mail Eveline Snels: [eveline.snels@denoorderkempen.be](mailto:eveline.snels@denoorderkempen.be)
- WhatsApp Elien Van Herck: 0484-85 05 46
- Opsturen per post of binnenbrengen in ons kantoor: Kweekstraat 4b, Merksplas

Veel plezier & bedankt om met ons mee te vieren!





## 2 OPLOSSING FOTOZOEKTOCHT

Vul hieronder de letters in de juiste volgorde in en stuur de oplossing naar ons door.

**Naam:** \_\_\_\_\_

**Adres:** \_\_\_\_\_

**Telefoon:** \_\_\_\_\_



# Route Rijkevorsel

40 jaar De Noorderkempen

## PARKEREN & STARTPUNT

- De route start aan het gemeentehuis van Rijkevorsel.
- **Adres startpunt:** Molenstraat 5, Rijkevorsel
- Je kan parkeren vlak voor het gemeentehuis (vergeet je parkeerschijf niet!) of vlakbij aan de kerk van Rijkevorsel.

## ROUTEBSCHRIJVING

1. De route start aan het gemeentehuis van Rijkevorsel. Vertrek met je neus naar het gemeentehuis en ga rechts achter het gemeentehuis naar de kiosk. Ga voorbij de kiosk en ga verder naar de Banmolenweg. Die ga je rechts op.
2. Ga verder tot je links de Molenakkers in kan gaan. De eerste straat rechts ga je in en neem verder de bocht links mee naar de Spiekerstraat.
3. Ga de Spiekerstraat helemaal af en ga op het einde naar rechts op de Molenstraat.
4. Hou rechts aan op de Molenstraat. Volg deze verder tot de tweede straat naar links. Dit is de Sint Luciestraat.
5. Neem in de Sint Luciestraat de eerste links, dit is de Kardinaal Cardijnlaan. Volg deze tot vlak voor het witte kapelletje. Daar draai je net voor het kapelletje rechts het kleine paadje in, dit is het Akkerhuisjespad. Dit volg je tot je naar rechts op de Vonderstraat uit komt.
6. Steek de Hoogstraatstesteenweg over naar de Otterdaelstraat. Opgelet: dit is een drukke baan!
7. Neem de eerste straat rechts, dit is Heibraak. Volg deze weg tot je opnieuw achteraan in de straat een paadje in kan. Zo kom je opnieuw uit in de Otterdaelstraat. Die ga je rechts verder.
8. Steek op het einde van de Otterdaelstraat de straat over richting Koekhoven via het kleine paadje volg dit tot in de kleine Markweg naar links.
9. Ga richting het rondpunt en neem daar de eerste afslag rechts naar Wouwer. Ga deze af tot je naar rechts kan op Dijkbeemd.
10. Dijkbeemd gaat over in Kleine Markweg en gaat rechts verder. Volg deze de hele tijd rechts tot je naast huisnummer 35 het Berenjagerspad in kan gaan.
11. Je komt nu uit in de Kleine Markweg. Ga dan rechts naar het Zakdoekleggenpad. Als je dit uit gaat, draai je naar rechts richting Bremstraat.
12. Neem de eerste straat terug links naar Berkenlaan. Ga deze helemaal af en ga op het einde links naar de Wilgenstraat. Ga op het einde terug rechts de Bremstraat op. Blijf deze volgen.
13. Deze gaat over in de Bavelstraat en nadien in de Kasteelweg. Je blijft deze de hele tijd volgen tot je aan de T-splitsing komt, aan frituur den Boemerang. Daar steek je de straat over en wandel je links de Bochtenstraat in.
14. Je passeert bakker Christophe en de Roemeense supermarkt op huisnummer 26. Vlak hiernaast ga je het gebouw onderdoor en kom je in het Scheirstraatje. Op het einde van dit straatje ga je naar links op het Vinkenpad. Deze volg

je tot het kruispunt met de Merelstraat. Daar ga je rechts in. Je volgt deze tot het einde aan de T-splitsing met de Potbergstraat. Hier ga je rechts in richting de Molen.

15. Aan de Molen ga je naar links de Looiweg op. Neem de volgende straat rechts, de Boshoeveweg. Steek aan restaurant het Lozenhof de grote weg over. Opgelet: dit is een drukke baan. Ga rechtdoor de Lozenhofstraat in.
16. Op het einde ga je rechts en direct terug links de Tulpstraat in. Loop deze uit en ga op het einde rechts het Prinsenpad in.
17. Je wandelt voorbij de sociale dienst en daarna ga je links de Emiel Van Roeystraat in.
18. Steek de grote weg (St. Lenaertsesteenweg) over (ook dit is een drukke baan). Ga rechtdoor op de Banmolenweg. Ongeveer 50m verder kan je rechts een klein paadje in: het oude Sint Lenaertsepad. Dit pad brengt je terug aan het gemeentehuis. Hopelijk ben je alle foto's tegen gekomen!
19. Zet nu de letters in de juiste volgorde en vergeet niet om je oplossing door te sturen naar De Noorderkempen.

**Bedankt om mee te doen!**