

Fotozoektocht Merksplas

40 jaar De Noorderkempen • vier met ons mee!

INLEIDING

In 2024 bestaat Woonmaatschappij De Noorderkempen 40 jaar. Daarom nemen we je graag mee doorheen ons werkingsgebied. De Noorderkempen heeft sociale woningen in Arendonk, Hoogstraten, Merksplas, Ravels & Rijkevorsel. In elk van deze gemeentes hebben we een fotozoektocht gemaakt. Elke tocht is ongeveer 8 kilometer lang, samen goed voor 40 kilometer plezier! Je kan de tocht te voet of met de fiets doen. Onderweg kom je langs heel wat woningen van De Noorderkempen. Op de volgende bladzijden vind je de route in **Merksplas**.

1 HOE WERKT HET?

De foto's die je hierachter ziet, kom je onderweg tegen. Ze staan telkens aan de rechterkant van de weg, je kan de route dus veilig fietsen of wandelen. Het is de bedoeling om te noteren in welke volgorde je de foto's tegenkomt. Dus de foto die je eerst tegenkomt, geef je nummer 1 en zo verder. Bij elke foto hoort ook een letter. Als je de foto's met de letters in de juiste volgorde hebt gezet, krijg je een woord.

Heb je het juiste woord gevonden? Stuur dan de oplossing naar ons door en maak kans op een leuke prijs. Per gezin maak je één keer kans om te winnen. De antwoorden kunnen worden bezorgd **tot en met 30 november 2024** via:

- Facebook Messenger van De Noorderkempen of van één van de medewerkers van De Noorderkempen
- Mail Eveline Snels: eveline.snels@denoorderkempen.be
- WhatsApp Elien Van Herck: 0484-85 05 46
- Opsturen per post of binnenbrengen in ons kantoor: Kweekstraat 4b, Merksplas

Veel plezier & bedankt om met ons mee te vieren!





2 OPLOSSING FOTOZOEKTOCHT

Vul hieronder de letters in de juiste volgorde in en stuur de oplossing naar ons door.

Naam: _____

Adres: _____

Telefoon: _____



Route Merksplas

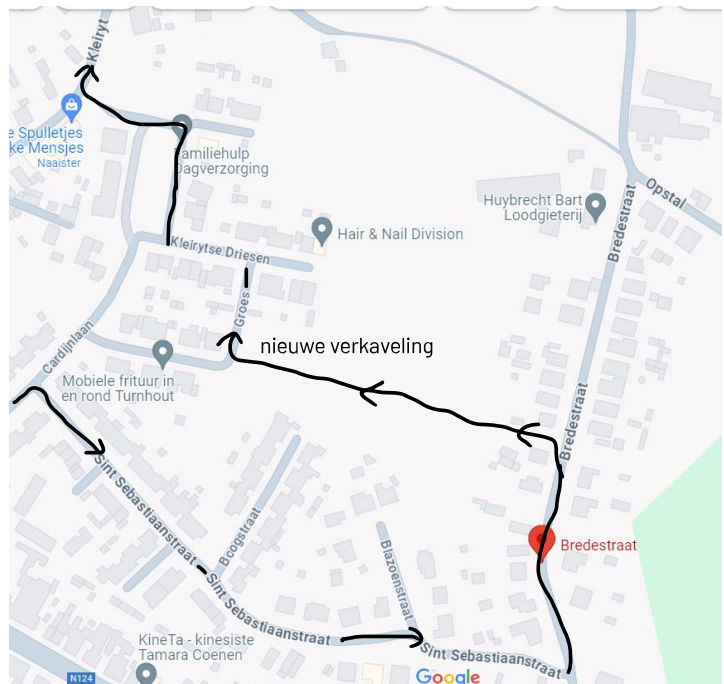
40 jaar De Noorderkempen

PARKEREN & STARTPUNT

- De route start aan het gemeentehuis van Merksplas waar voldoende parkeergelegenheid aanwezig is.
- **Adres startpunt:** Markt 1, Merksplas

ROUTEBESCHRIJVING

1. Start aan het monument 'De Spetser' met je gezicht naar het gemeentehuis. Vertrek je wandeling rechts van het gemeentehuis richting de Bevrijdingsstraat. Je loopt dus tussen het gemeentehuis en GC De Marc/kt. Volg de Bevrijdingsstraat tot het einde.
2. Sla linksaf en wandel via Leest naar het rond punt. Hier ga je rechtdoor richting Turnhout en neem je de eerste straat links (Cardijnlaan).
3. Vervolgens neem je de eerste straat rechts (Sint Sebastiaanstraat). Deze blijf je helemaal volgen tot op de T-splitsing met de Bredestraat, waar je linksaf gaat.
4. In de Bredestraat neem je de eerste straat links. Je komt nu in de nieuwe verkaveling terecht, dit zijn allemaal nieuwe wegen. De weg sluit naadloos aan op het Kapelhof. Sla achter de paaltjes rechtsaf (Groes) en hierna links via Kleirytsche Driesen.
5. Een beetje verder bevindt zich aan de linkerkant het Driesenplein. Steek dit plein rechtdoor over (maar kijk eens goed links, want daar is misschien wel een foto te vinden). Wandel door de paaltjes naar de Kleiryt.
6. Sla rechtsaf en bijna onmiddellijk terug linksaf de Kloosterstraat in.
7. Neem hierna de Prinsenstraat rechts en dan de Sint Willebrordusstraat links. Vervolg je route rechts via de Molekensstraat en links via de St. Michielsstraat naar de Kern Lindendijk (links afslaan).
8. Wandel rechtdoor tot op de T-splitsing met de Kloosterstraat en sla dan rechtsaf tot aan de Kerkstraat.
9. Sla op de Kerkstraat linksaf en steek de steenweg over richting Hoogstraten (je wandelt nu in de Pastorijstraat). Deze volg je tot je de zesde straat links kan nemen (Molendries, dit is de eerste straat links na Gebroeders Sommen).



10. Net na de bocht sla je linksaf en een beetje verder sla je rechtsaf. Zo bereik je de Veldenbergstraat waar je opnieuw rechtsaf gaat.
11. Na twee straten links gepasseerd te zijn, neem je rechts het wandelpad richting De Poot. Hier ga je rechts, dan links (Heidries) en vervolgens opnieuw links (Begijnenhei). Deze weg blijf je volgen (dit wordt Schuivenoord).
12. Aangekomen aan de Veldenbergstraat steek je de straat over en wandel je via de Stoopstraat naar het Eikelsblok waar je rechts afslaat.
13. In de bocht ga je linksaf de Wanmolenstraat in, welke je via een wandelpad leidt tot aan de Molenzijde.
14. Hier ga je rechtsaf. Je volgt de weg tot je op je linkerkant zaal 'De Kunstvrienden' ziet. Hier sla je linksaf de Goordijkstraat in.
15. Vervolgens sla je opnieuw linksaf de Heidestraat in. Deze blijf je volgen tot je aan de Leest uitkomt waar je dan rechts afslaat.
16. De eerstvolgende straat sla je dan linksaf, je bent nu in de Rodenbachstraat. Op het einde ga je rechts en dan weer links. Zo kom je terug aan op het beginpunt aan het gemeentehuis. Hopelijk ben je alle foto's tegen gekomen!
17. Zet nu de letters in de juiste volgorde en vergeet niet om je oplossing door te sturen naar De Noorderkempen.

Bedankt om mee te doen!