

# Fotozoektocht Hoogstraten

40 jaar De Noorderkempen • vier met ons mee!

## INLEIDING

In 2024 bestaat Woonmaatschappij De Noorderkempen 40 jaar. Daarom nemen we je graag mee doorheen ons werkingsgebied. De Noorderkempen heeft sociale woningen in Arendonk, Hoogstraten, Merksplas, Ravels & Rijkevorsel. In elk van deze gemeentes hebben we een fotozoektocht gemaakt. Elke tocht is ongeveer 8 kilometer lang, samen goed voor 40 kilometer plezier! Je kan de tocht te voet of met de fiets doen. Onderweg kom je langs heel wat woningen van De Noorderkempen. Op de volgende bladzijde vind je de route in **Hoogstraten**.

## 1 HOE WERKT HET?

De foto's die je hierachter ziet, kom je onderweg tegen. Ze staan telkens aan de rechterkant van de weg, je kan de route dus veilig fietsen of wandelen. Het is de bedoeling om te noteren in welke volgorde je de foto's tegenkomt. Dus de foto die je eerst tegenkomt, geef je nummer 1 en zo verder. Bij elke foto hoort ook een letter. Als je de foto's met de letters in de juiste volgorde hebt gezet, krijg je een woord.

Heb je het juiste woord gevonden? Stuur dan de oplossing naar ons door en maak kans op een leuke prijs. Per gezin maak je één keer kans om te winnen. De antwoorden kunnen worden bezorgd **tot en met 30 november 2024** via:

- Facebook Messenger van De Noorderkempen of van één van de medewerkers van De Noorderkempen
- Mail Eveline Snels: [eveline.snels@denoorderkempen.be](mailto:eveline.snels@denoorderkempen.be)
- WhatsApp Elien Van Herck: 0484-85 05 46
- Opsturen per post of binnenbrengen in ons kantoor: Kweekstraat 4b, Merksplas

Veel plezier & bedankt om met ons mee te vieren!





## 2 OPLOSSING FOTOZOEKTOCHT

Vul hieronder de letters in de juiste volgorde in en stuur de oplossing naar ons door.

**Naam:** \_\_\_\_\_

**Adres:** \_\_\_\_\_

**Telefoon:** \_\_\_\_\_



# Route Hoogstraten

40 jaar De Noorderkempen

## PARKEREN & STARTPUNT

- De route start aan de sociale dienst in Hoogstraten-Centrum.
- **Adres startpunt:** Heilig Bloedlaan 252C, Hoogstraten
- Je kan parkeren aan Stede Akkers (achter de gebouwen van de sociale dienst) of op de parking tegenover de sociale dienst (vergeet je parkeerkaart niet!). Er stopt ook een bus ter hoogte van de sociale dienst.

## ROUTEBESCHRIJVING

1. Als je aan de sociale dienst staat, steek je over naar de rustige kant van de straat, zodat je wandelt naast verfwinkel Colora.
2. Ga op de Heilig Bloedlaan richting de kerk en neem de eerste straat rechts. Dit is de Achtelsestraat. 100m verder aan de linkerkant kan je een paadje nemen: Voetweg nr. 24 (vlak na huisnummer 7). In het midden van dit paadje kan je naar rechts, ga verder op het paadje. Dit komt uit in de Jan Van Cuyckstraat. Deze ga je links op.
3. Volg de Jan Van Cuyckstraat tot je rechts straat Groenewoud tegenkomt. Ga deze straat in. Dit is een lange straat die je bijna helemaal tot het einde afgaat. Daar neem je links Antoon de Lalaingstraat. Deze volg je tot je aan de Lindendreef komt, hier ga je rechts.
4. Aan je rechterkant kom je het Hoefijzer tegen. Daar ga je rechts in en kom je nadien weer uit op de Lindendreef.
5. Je komt bij de Lidl uit. Hier blijf je rechts naast de drukke baan op de Gelmelstraat. Je blijft deze volgen richting Wortel dorp.
6. Vlak voor de kerk steek je voorzichtig de straat over. Je komt in de Oude Weg.
7. Het eerst straatje ga je rechts in. Je komt nu in de Moerklokstraat. Ga hier rechtdoor.
8. Aan het einde van de weg ga je naar rechts, Poeleinde. Deze straat loop je bijna helemaal tot het einde. Aan café De Guld ga je links, opnieuw Poeleinde.
9. Je blijft hier rechtdoor gaan richting Kerkpad.
10. Aan het einde van de straat ga je links, Sint-Janstraat. Deze blijf je volgen tot je opnieuw rechts de Sint-Janstraat kan ingaan.
11. Op het einde van de weg ga je rechts, richting Grote Plaats.
12. Aan 't Worteltje steek je voorzichtig de drukke baan over richting Roomans. Aan de kruising hou je rechts aan.
13. Je komt nu aan bij vzw 't Slot. Je gaat rechtdoor tot je aan de hoofdbaan komt. Hier steek je over aan de apotheek. Je houdt links aan.
14. De eerste straat na de kerk ga je rechts, opnieuw de Oude Weg in. Je komt terug op de grote baan uit. Je blijft deze volgen richting Hoogstraten.

15. Aan de Lidl steek je opnieuw voorzichtig over, terug de Lindendreef in.
16. Je passeert school 't Spijker. De eerstvolgende straat links ga je in, dit is de Antoon de Lalaingstraat.
17. Rechts ga je het Rozenkranspad in. Ga links even het park in en geniet van de rust. Je passeert zaal Pax. Hier hou je links aan zodat je in de Dr. Versmissenstraat uitkomt. Hier ga je opnieuw links.
18. Op het einde van de straat ga je rechts de Buizelstraat in.
19. Als je deze tot het einde volgt kom je opnieuw aan op de Vrijheid. Gebruik het zebrapad aan de Hema om over te steken. Zo kom je terug aan op het beginpunt aan de sociale dienst. Hopelijk ben je alle foto's tegen gekomen!
20. Zet nu de letters in de juiste volgorde en vergeet niet om je oplossing door te sturen naar De Noorderkempen.

**Bedankt om mee te doen!**