

Fotozoektocht Arendonk

40 jaar De Noorderkempen • vier met ons mee!

INLEIDING

In 2024 bestaat Woonmaatschappij De Noorderkempen 40 jaar. Daarom nemen we je graag mee doorheen ons werkingsgebied. De Noorderkempen heeft sociale woningen in Arendonk, Hoogstraten, Merksplas, Ravels & Rijkevorsel. In elk van deze gemeentes hebben we een fotozoektocht gemaakt. Elke tocht is ongeveer 8 kilometer lang, samen goed voor 40 kilometer plezier! Je kan de tocht te voet of met de fiets doen. Onderweg kom je langs heel wat woningen van De Noorderkempen. Op de volgende bladzijden vind je de route in **Arendonk**.

1 HOE WERKT HET?

De foto's die je hierachter ziet, kom je onderweg tegen. Ze staan telkens aan de rechterkant van de weg, je kan de route dus veilig fietsen of wandelen. Het is de bedoeling om te noteren in welke volgorde je de foto's tegenkomt. Dus de foto die je eerst tegenkomt, geef je nummer 1 en zo verder. Bij elke foto hoort ook een letter. Als je de foto's met de letters in de juiste volgorde hebt gezet, krijg je een woord.

Heb je het juiste woord gevonden? Stuur dan de oplossing naar ons door en maak kans op een leuke prijs. Per gezin maak je één keer kans om te winnen. De antwoorden kunnen worden bezorgd **tot en met 30 november 2024** via:

- Facebook Messenger van De Noorderkempen of van één van de medewerkers van De Noorderkempen
- Mail Eveline Snels: eveline.snels@denoorderkempen.be
- WhatsApp Elien Van Herck: 0484-85 05 46
- Opsturen per post of binnenbrengen in ons kantoor: Kweekstraat 4b, Merksplas

Veel plezier & bedankt om met ons mee te vieren!






2 OPLOSSING FOTOZOEKTOCHT

Vul hieronder de letters in de juiste volgorde in en stuur de oplossing naar ons door.

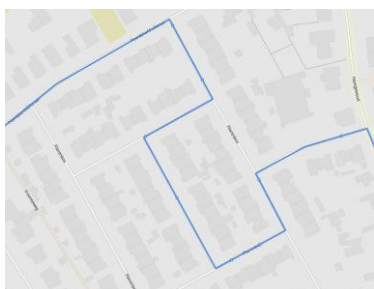
Naam: _____

Adres: _____

Telefoon: _____



7. Hier draai je naar links en wandel je even aan de linkerkant van de weg. Bij het eerste kruispunt dat je tegenkomt, ga je links de straat in. Je bent nu in Madritten.
8. Je neemt meteen de eerste straat rechts, namelijk de Wolvenstraat. Deze straat wandel je helemaal uit. Op het einde van de straat ga je naar links, de Kapelstraat in. In de Kapelstraat neem je de eerste straat rechts, het Meulengoor.
9. In het Meulengoor neem je de eerste straat rechts, de Peerdskerkhofstraat. Je wandelt de Peerdskerkhofstraat een heel eind door. Neem de derde straat rechts, dit is de straat Flierenbos. In de Flierenbos neem je de eerste straat links en meteen weer de eerste straat rechts. Je bent nog altijd in de Flierenbos. Op het einde ga je terug naar links. Je neemt meteen de eerste straat links. Vervolgens draai je de eerste straat rechts. Zo kom je uit op Hazegewoud. Hieronder kan je even duidelijk meekijken hoe je juist moet wandelen in de Flierenbos.



10. Als je in het Hazegewoud aankomt, gaan we naar rechts. Neem de eerste straat links om op het Pelgrimsplein uit te komen. Op het einde van het Pelgrimsplein ga je naar rechts om zo op het Pelgrimsplein te blijven.
11. Het Pelgrimsplein gaat over in de Wampenberg. Wandel hier aan de linkerkant van het plein. Aan het einde van het plein steek je de straat over.
12. De eerste straat links draai je in, dit is de Zonstraat. Let op: dit is een klein straatje, rechts naast nr. 180. De Zonstraat wandel je helemaal uit. Op het einde van de straat ga je naar links, de Neerstraat. In de Neerstraat neem je meteen de eerste straat rechts, dit is 't Zand. 't Zand wandel je helemaal uit. Na een tijdje kom je aan een splitsing. Aan de linkerkant zie je een zandpadje, aan de rechterkant de gewone weg. Blijf hier rechts volgen om op de gewone weg te blijven. Je blijft 't Zand volgen tot aan de volgende splitsing. Hier ga je naar links, de Brandstraat in.
13. De Brandstraat gaat over in een zandpaadje. Na een tijdje kom je terug op harde ondergrond. Hier ga je naar links en zo kom je terecht op de Kooiman. Op het einde van de Kooiman ga je naar rechts, De Rennen in. Neem hier de eerste straat links zodat je op het Weihof terechtkomt.
14. Op het einde van het Weihof (woningen met blauwe ramen) ga je naar rechts, De Valkborch in. Op het einde van De Valkborch draai je naar links en kom je terug op De Rennen terecht. Blijf De Rennen helemaal uitwandelen (dus ook de bocht nemen en blijven volgen). Op het einde zie je rechts een klein paadje. Hier wandel je door en zo kom je op de Wippelberg uit.
15. Op de Wippelberg draai je naar rechts. Hierna neem je de tweede straat rechts, de Wezenstraat. Als je deze uittoopt, kom je terug aan het beginpunt aan. Hopelijk ben je alle foto's tegen gekomen!
16. Zet nu de letters in de juiste volgorde en vergeet niet om je oplossing door te sturen naar De Noorderkempen.

Bedankt om mee te doen!